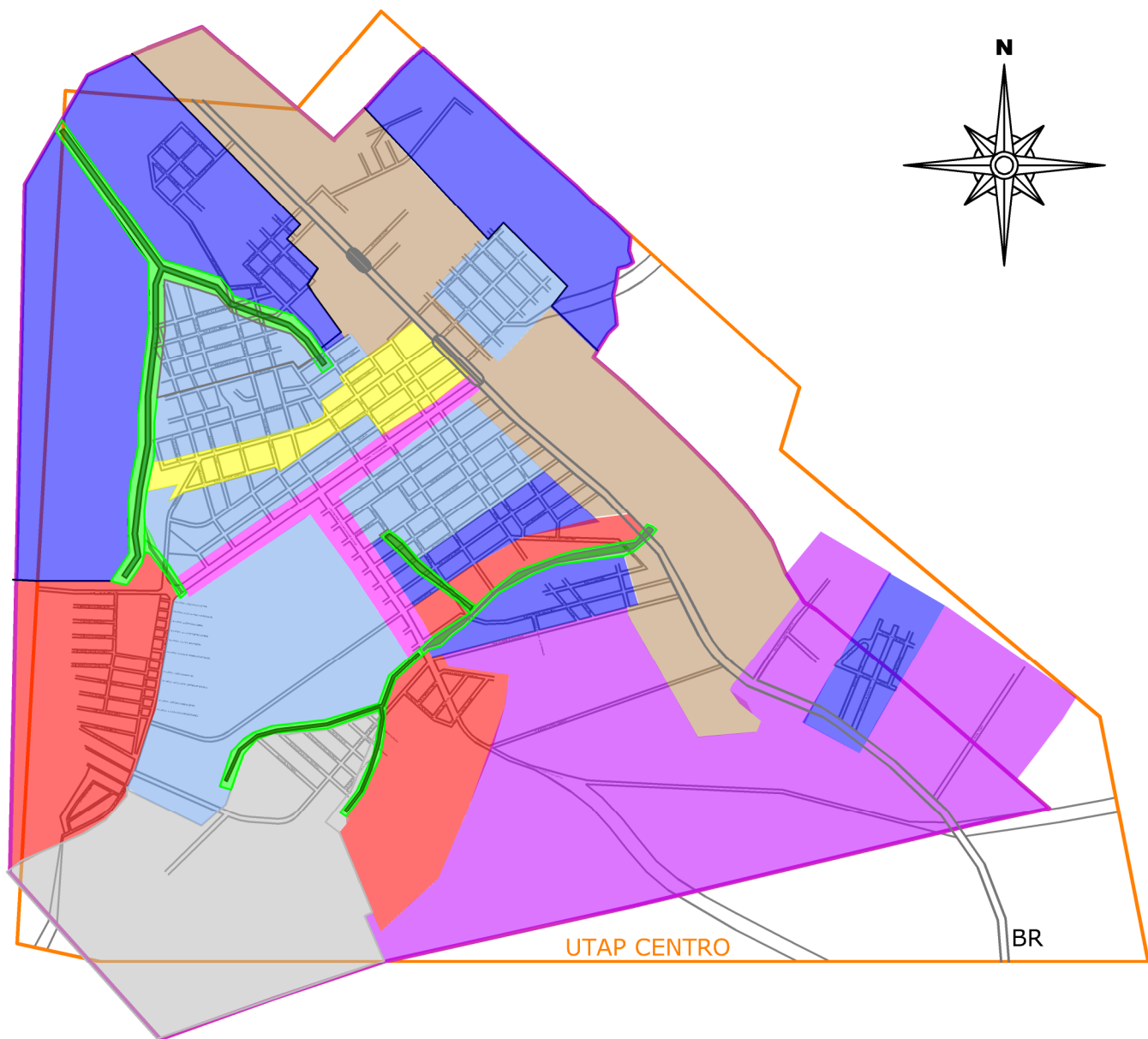














# MAPA DE ZONEAMENTO - SANTA CECILIA



## LEGENDA

	PERÍMETRO URBANO		LIMITE UTAP CENTRO
	ZEIS - ZONA ESPECIAL DE INTERESSE SOCIAL		ZRU - ZONA RECREACIONAL URBANA
	ZIC - ZONA DE INTERESSE COMERCIAL		ZIR1 - ZONA DE INTERESSE RESIDENCIAL 1
	ZMDI - ZONA MISTA DIVERSIFICADA 1		ZIR2 - ZONA DE INTERESSE RESIDENCIAL 2
	ZMD2 - ZONA MISTA DIVERSIFICADA 2		ZPP - ZONA DE PRESERVAÇÃO PERMANENTE
	ZII - ZONA DE INTERESSE INDUSTRIAL		ZPL - ZONA DE PRESERVAÇÃO COM USO LIMITADO

Nota Técnica:

\* Mapa elaborado a partir das informações fornecidas pela Prefeitura Municipal de Santa Cecília.